

PIIRUSTUSMERKINNÄT

Nykyinen kasvillisuus ja korkeusasema

nyk.
+23.1 Kadun likimääräinen korkeusasema

Rakennettava alue

Ajorata/jalkakäytävä, asfalttia

Nurmi

Lehtipensas, matala

Perenna

Reunatuki, luonnonkivi, harmaa

Madallettu reunatuki, luonnonkivi, harmaa

Luiskattu reunatuki, luonnonkivi, harmaa

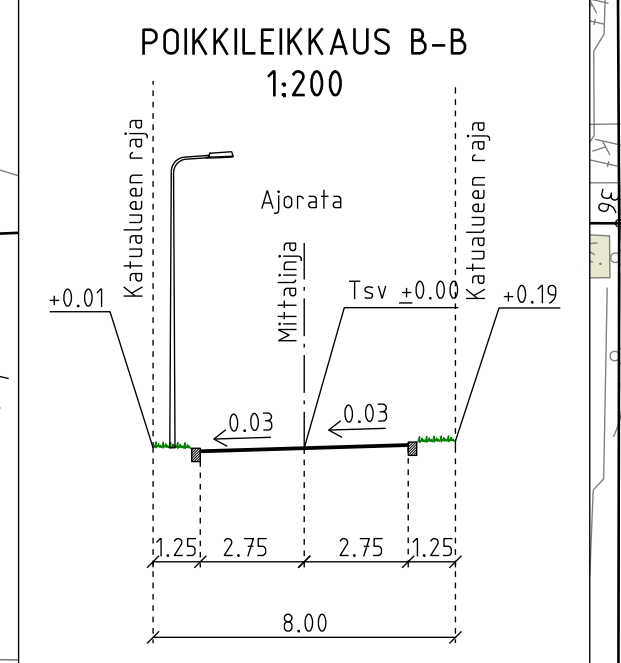
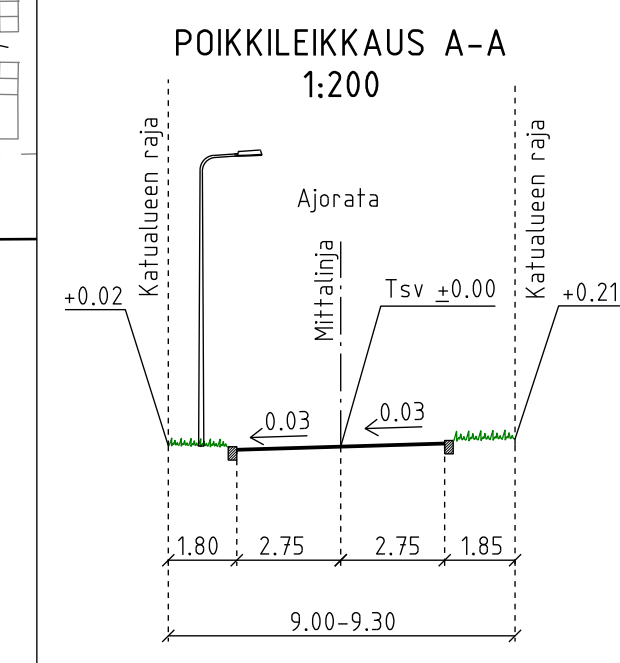
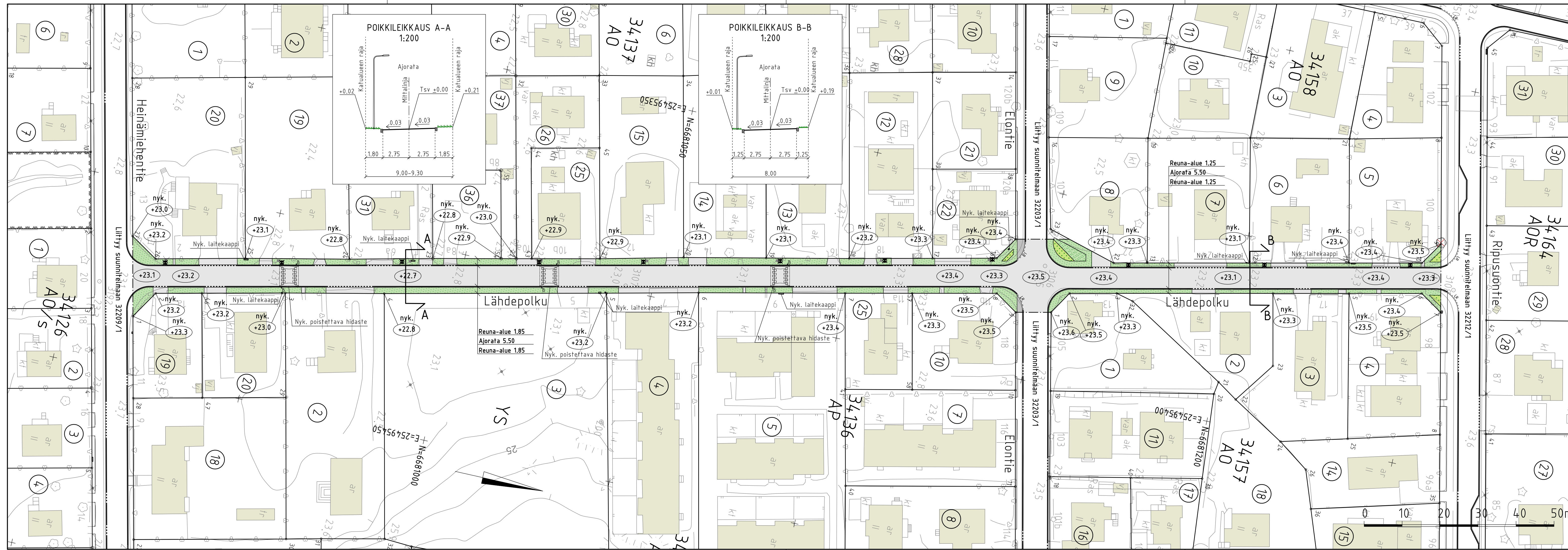
Kadun likimääräinen korkeusasema

Hidaste ja töyssyn reunapaalu B11

Valaisinpylväs

Poistettava puu 1 kpl

Katu kuivataan hulevesiviemäreillä, jotka liitetään Heinämiehentie hulevesiviemäriin



Reuna-alue 1.85
Ajorata 5.50
Reuna-alue 1.85

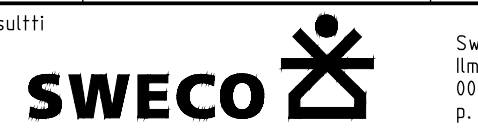
nyk. +23.2

nyk. +22.8



LUONNOS 15.1.2025

Helsinki Kaupunkiympäristön toimiala		www.hel.fi sähköposti: etunimi.sukunimi@hel.fi	
KAUP. OSA, OSA-ALUE 34. Pakila, Länsi-Pakila			
LÄHDEPOLKU			
Katusuunnitelma			
MK	LITTYY	NRO	KHS
1:500	KORVAA	32211/1	KYLK
1:200	KORVATTU	TASOKOORDINAATISTO: ETRS-GK25	HYV.
	ASEMAKAAVA	4630 ja 8385	xx.xx.2024
	LIKENNES.	KORKEUSJÄRJESTELMÄ: N2000	TARK.
			xx.xx.2024
Konsultti			PROJ.
			xx.xx.2024
			HYV.
			xx.xx.2024
			TARK.
			xx.xx.2024
			LAAT.
			xx.xx.2024



Sweco Finland Oy
Ilmalantori 4
00240 Helsinki
p. 0207393000

R. Putkonen
I. Rantanen
J. Niemi
E. Mäisti-Hämäläinen
J. Brandt
M. Sahl