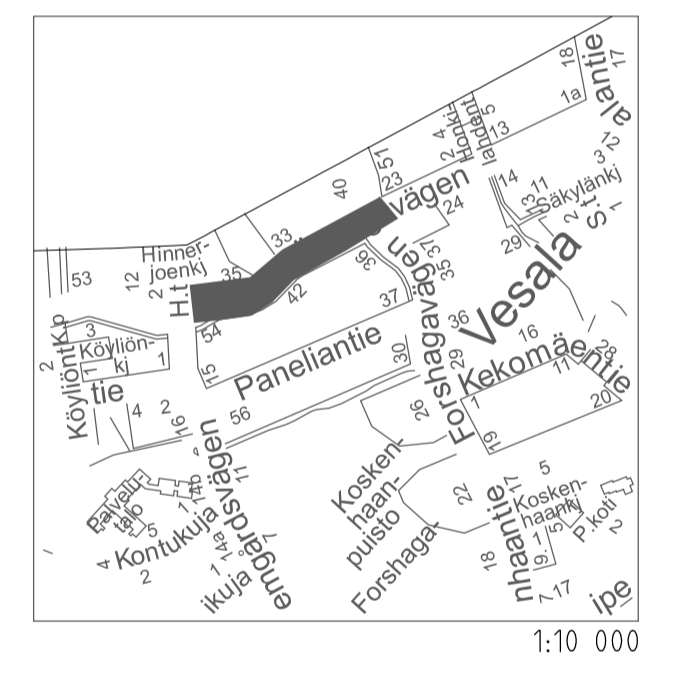




**PIIRUSTUSMERKINNÄT**


- Ajorata/jalkakäytävä ja pp, asfalttia
- Kivituikka, harmaa, uusi/nykyinen
- Betonikivias, harmaa
- Ajoneuvokaide
- Kevyen liikenteen kaide
- Hidaste
- Nykyinen/istutettava lehtipuu 29/15 kpl
- Nykyinen/istutettava havupuu 5/3 kpl
- Poistettava puu 2 kpl
- Nurmetus, uusi/nykyinen
- Lehtipensas, matala, uusi/nykyinen
- Lehtipensas, korkea, uusi/nykyinen
- Nykyinen harvennettava puusto
- Kosteikkokasvillisuus
- Perenna
- Sora
- Kenttäkiveys
- Betonikumuuri rummun päässä
- Nykyinen korkeusasema
- Kadun likimääräinen korkeusasema
- Reunatuki, luonnonkivi, harmaa
- Reunatuki, madallettu/luiskattu, luonnonkivi, harmaa
- Reunatuki, nykyinen luonnonkivi, harmaa
- Nykyinen oja
- Mellunkylänpuro
- Penkki, selkänojallinen
- Nykyinen siirrettävä valaisin
- Maakivi

Katu kuivatetaan hulevesiviemäriä, joka purkaa Koskenhaantien hulevesiviemäriä pitkin Mellunkylänpuroon.

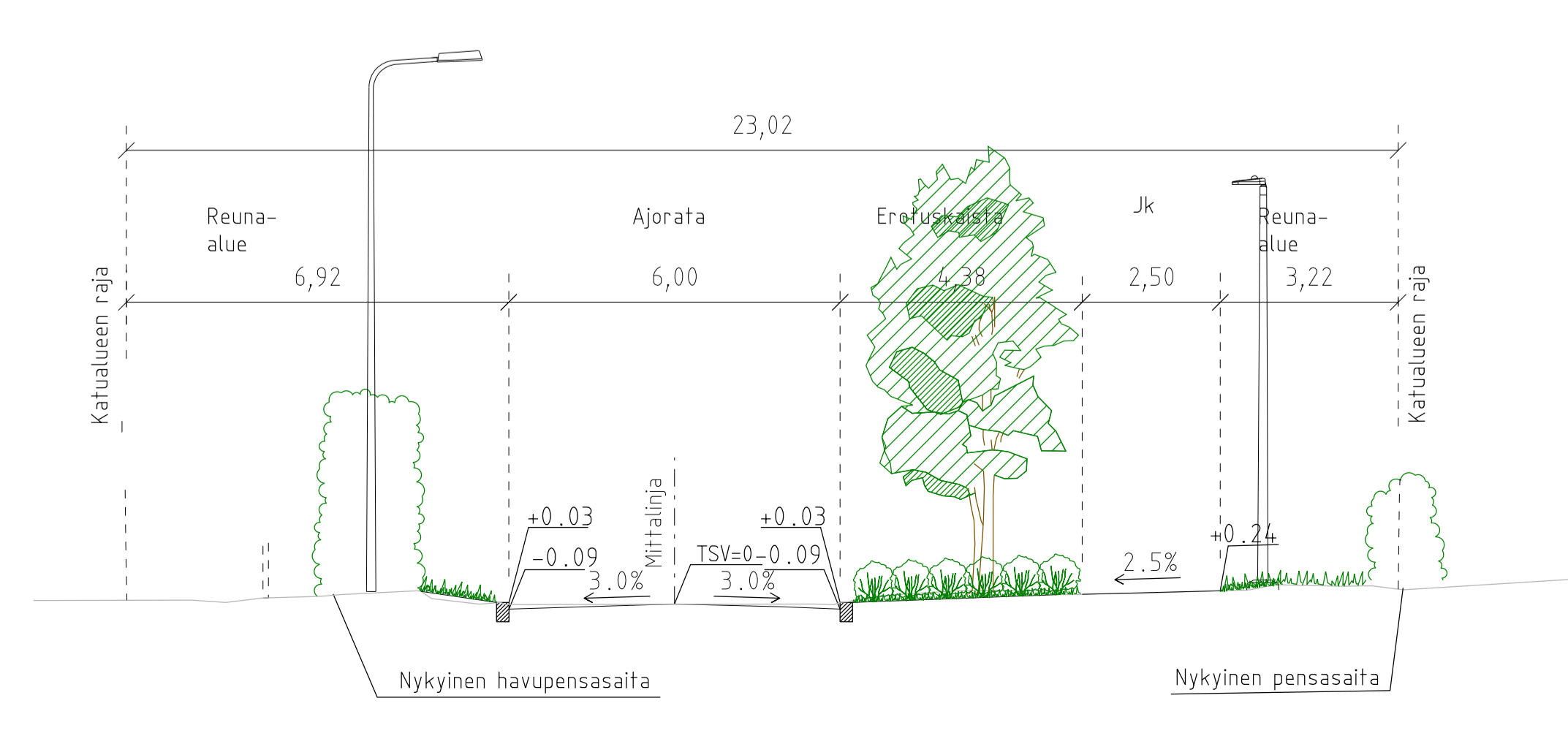


1:10 000

VESALANTIE  
POIKKILEIKKAUS B-B  
1:100



VESALANTIE  
POIKKILEIKKAUS C-C  
1:100



Helsinki		Kaupunkiympäristön toimiala		www.hel.fi	
KAUP. OSA, OSA-ALUE		47. Mellunkylä, Vesala		sähköposti: etunimi.sukunimi@hel.fi	
<b>VESALANTIE</b>					
väliällä Hinnerjoentie - Koskenhaantien liittymäalue					
Katusuunnitelma					
MK	LIITTYY	NRO	KHS		
1:500	KORVAA	32354/2	KYLK		
1:100	KORVATTU	TASOKOORDINAATIT:	HYV.	10.2.2026	R. Putkonen
	ASEMAKAAVA	ETRS-GK25	TARK.	10.2.2026	I. Rantanen
	LIKENNES.	KOORDINAATIT:	PROJ.	10.2.2026	P. Rantalainen
		N2000	HYV.	10.2.2026	A. Leisti
			TARK.	10.2.2026	J. Heikkinen, Y. Ala-Helkälä
			LAAT.	10.2.2026	J. Virta, K. Orrainen