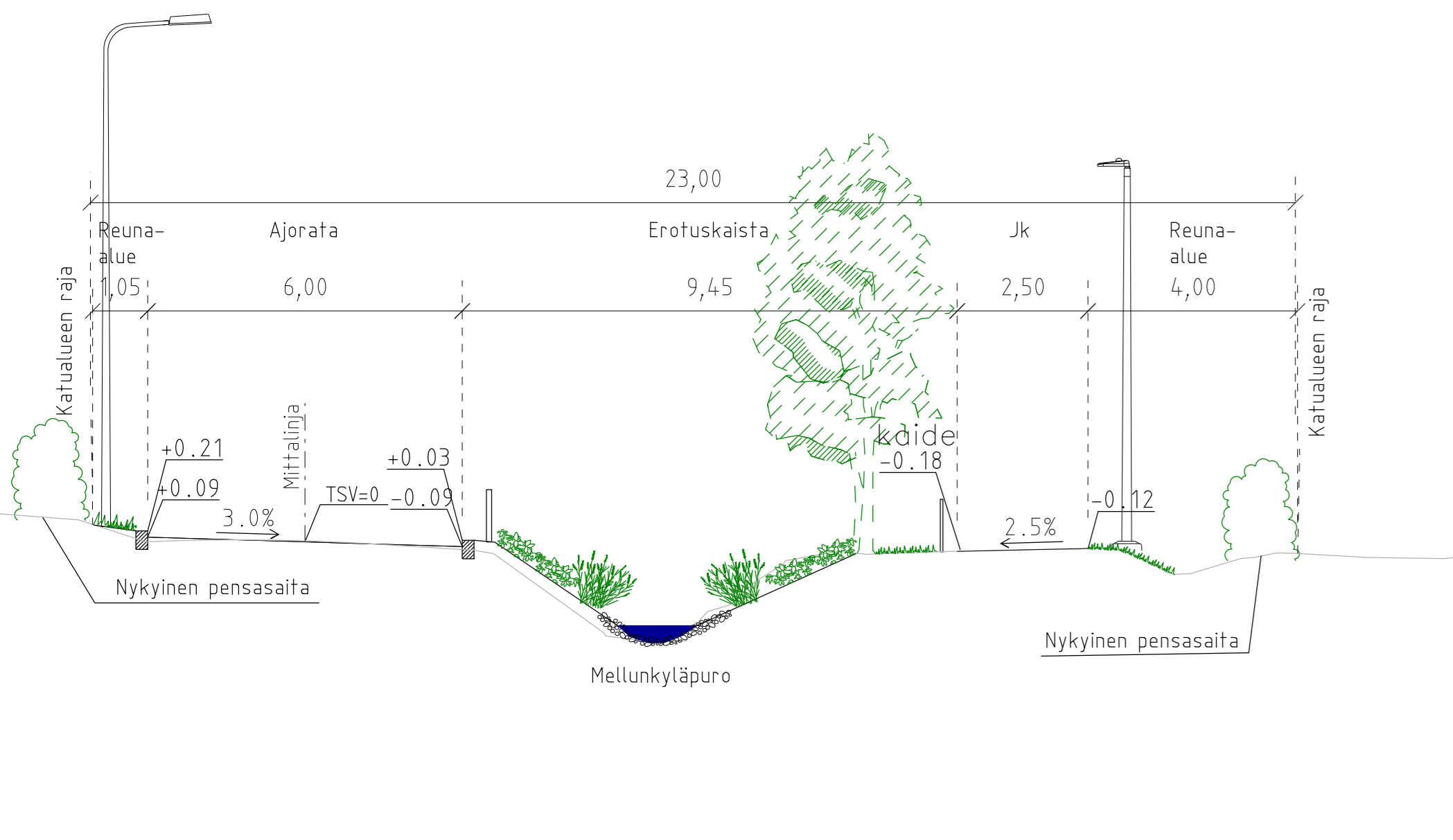


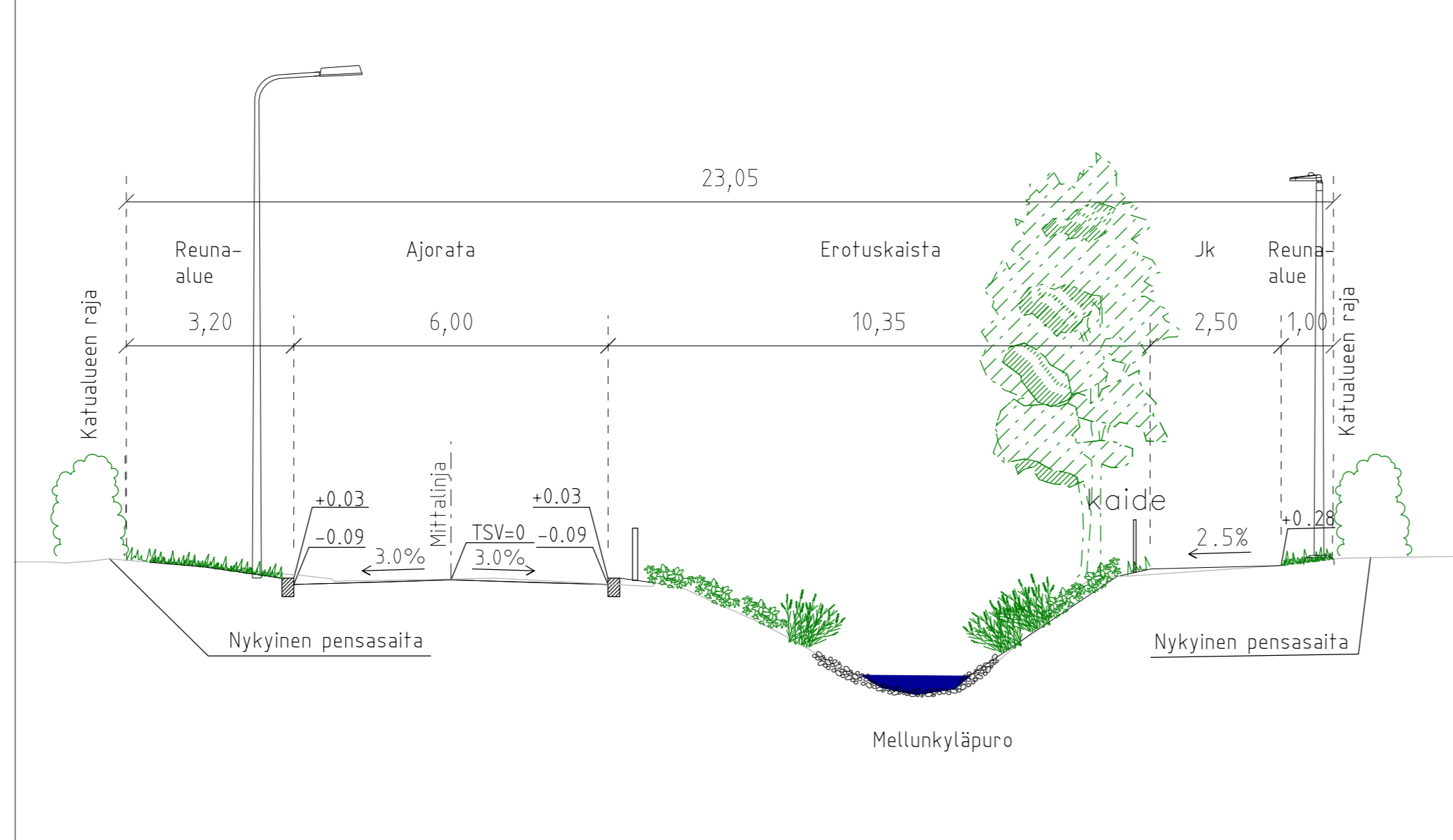


- ### PIIRUSTUSMERKINNÄT
- Ajorata/jalkakäytävä ja pa, asfalttia
 - Kivituha, harmaa, uusi/nykyinen
 - Betonikivias, harmaa
 - Ajoneurokaide
 - Kevyen liikenteen kaide
 - Hidaste
 - Nykyinen/istutettava lehtipuun 98/23 kpl
 - Nykyinen/istutettava havupuu 8/5 kpl
 - Poistettava puu 15 kpl
 - Nurmetus, uusi/nykyinen
 - Lehtipensas, matala, uusi/nykyinen
 - Lehtipensas, korkea, uusi/nykyinen
 - Niitty, uusi/nykyinen
 - Nykyinen harvennettava puusto
 - Kosteikkokasvillisuus
 - Perenna
 - Sora
 - Kenttäkiveys
 - Betonitukimuri rummun päällä
 - Nykyinen korkeusasema
 - Kadun liikääräinen korkeusasema
 - Reunatuki, luonnonkivi, harmaa
 - Reunatuki, matalattu/luiskattu, luonnonkivi, harmaa
 - Reunatuki, nykyinen luonnonkivi, harmaa
 - Nykyinen oja
 - Mellunkylänpuro
 - Penkki, selkänöjällinen
 - Roska-asia
 - Nykyinen siirrettävä valaisin
 - Maakivi
- Katu kuvatetaan hulevesiviemäriä, joka purkaa Koskenhaan hulevesiviemäriä pitkin Mellunkylänpuron.

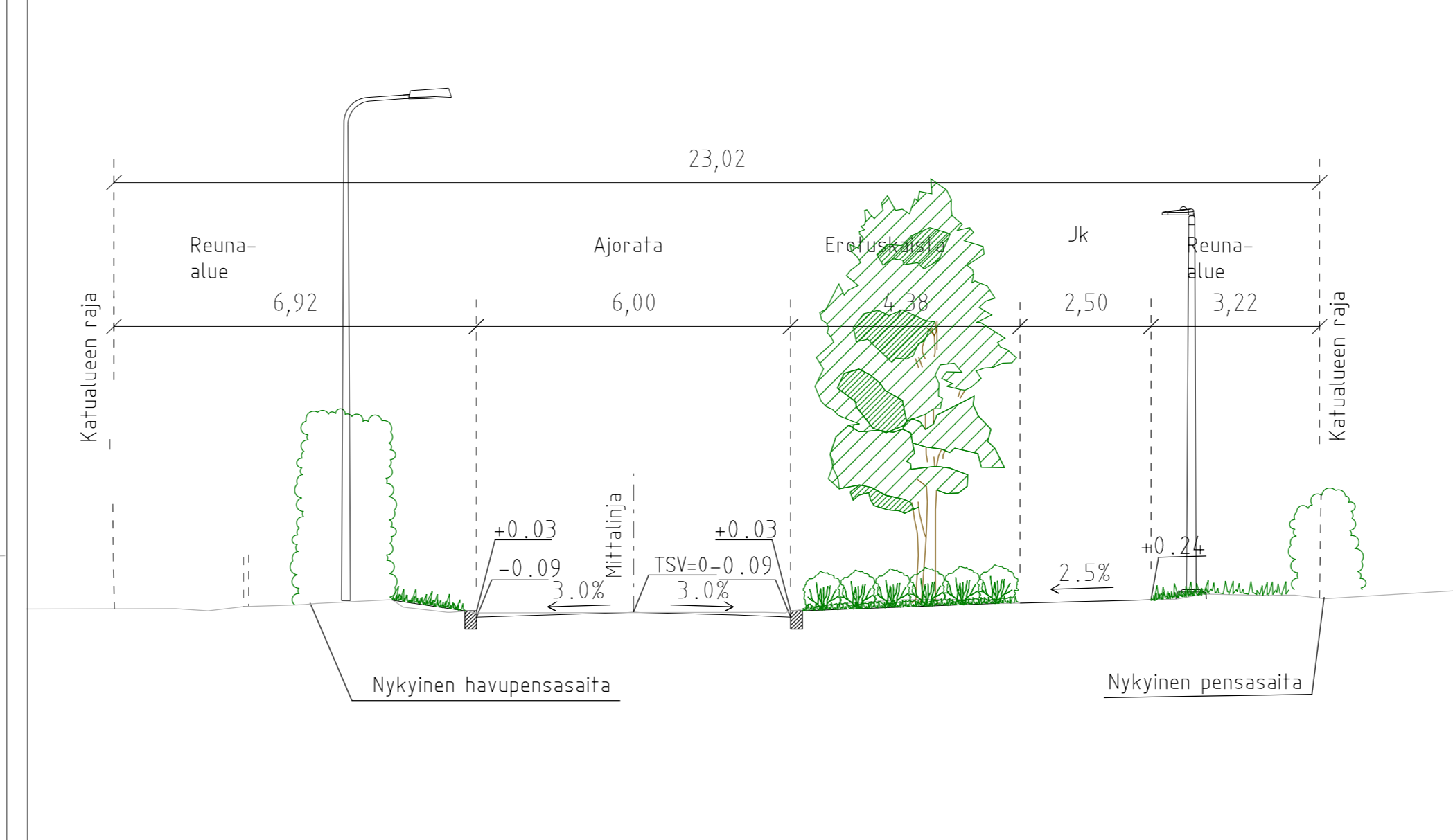
VESALANTIE
POIKKILEIKKAUS A-A
1:100



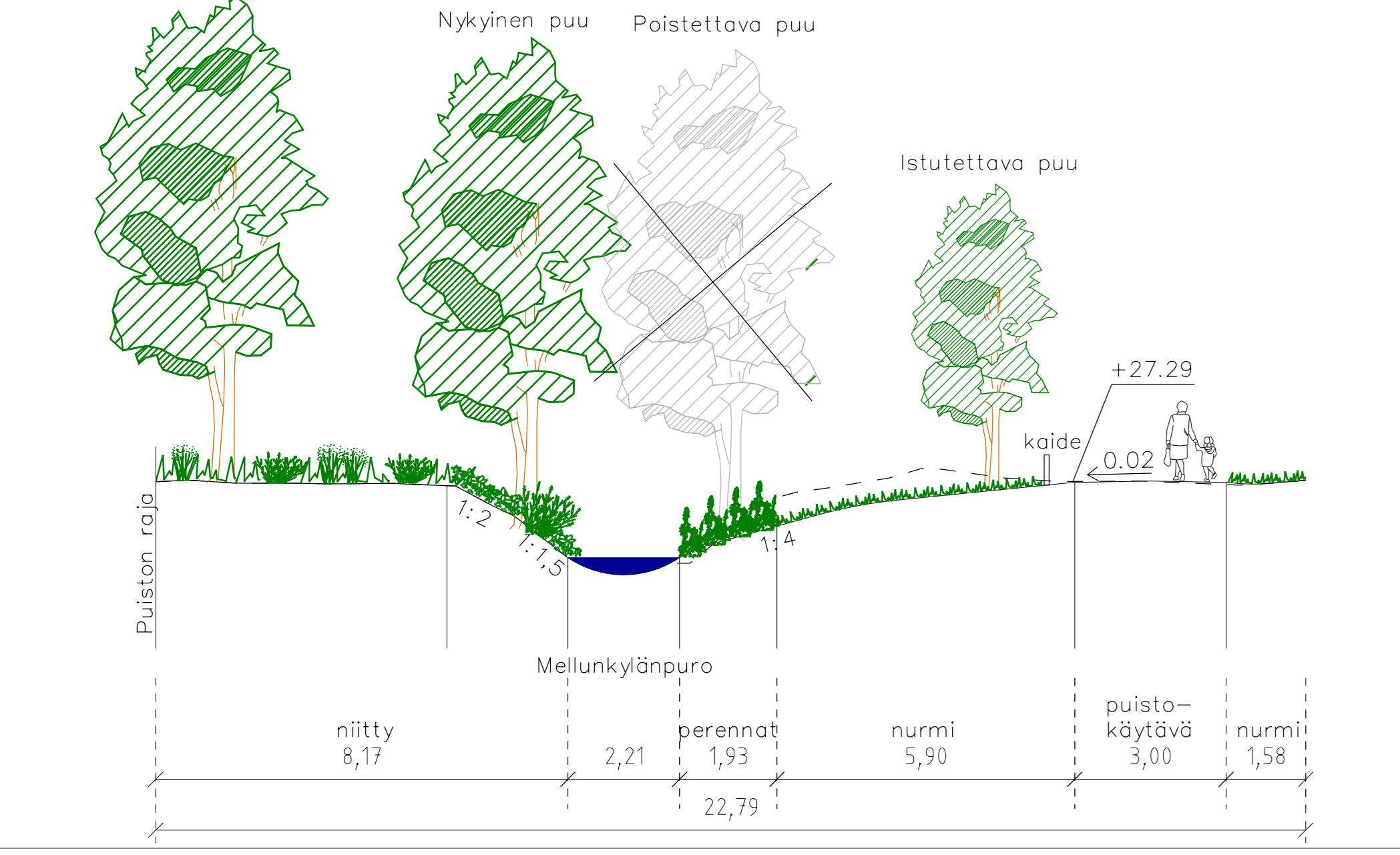
VESALANTIE
POIKKILEIKKAUS B-B
1:100



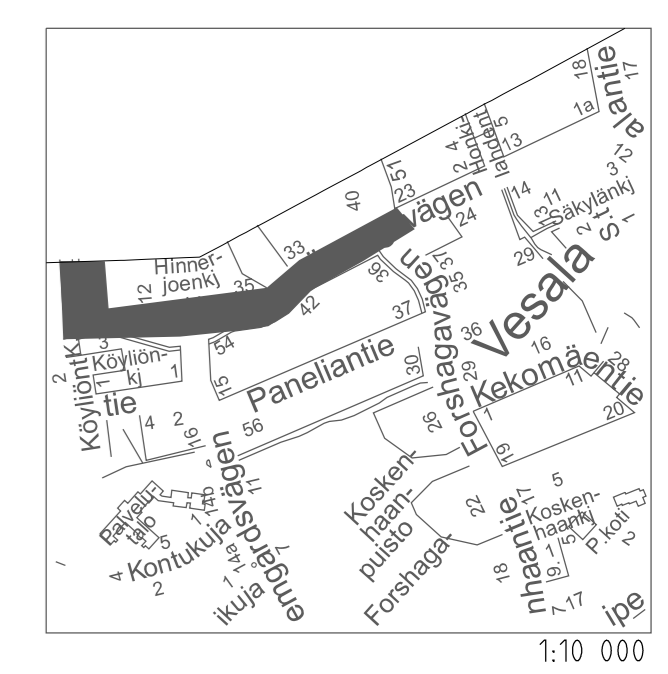
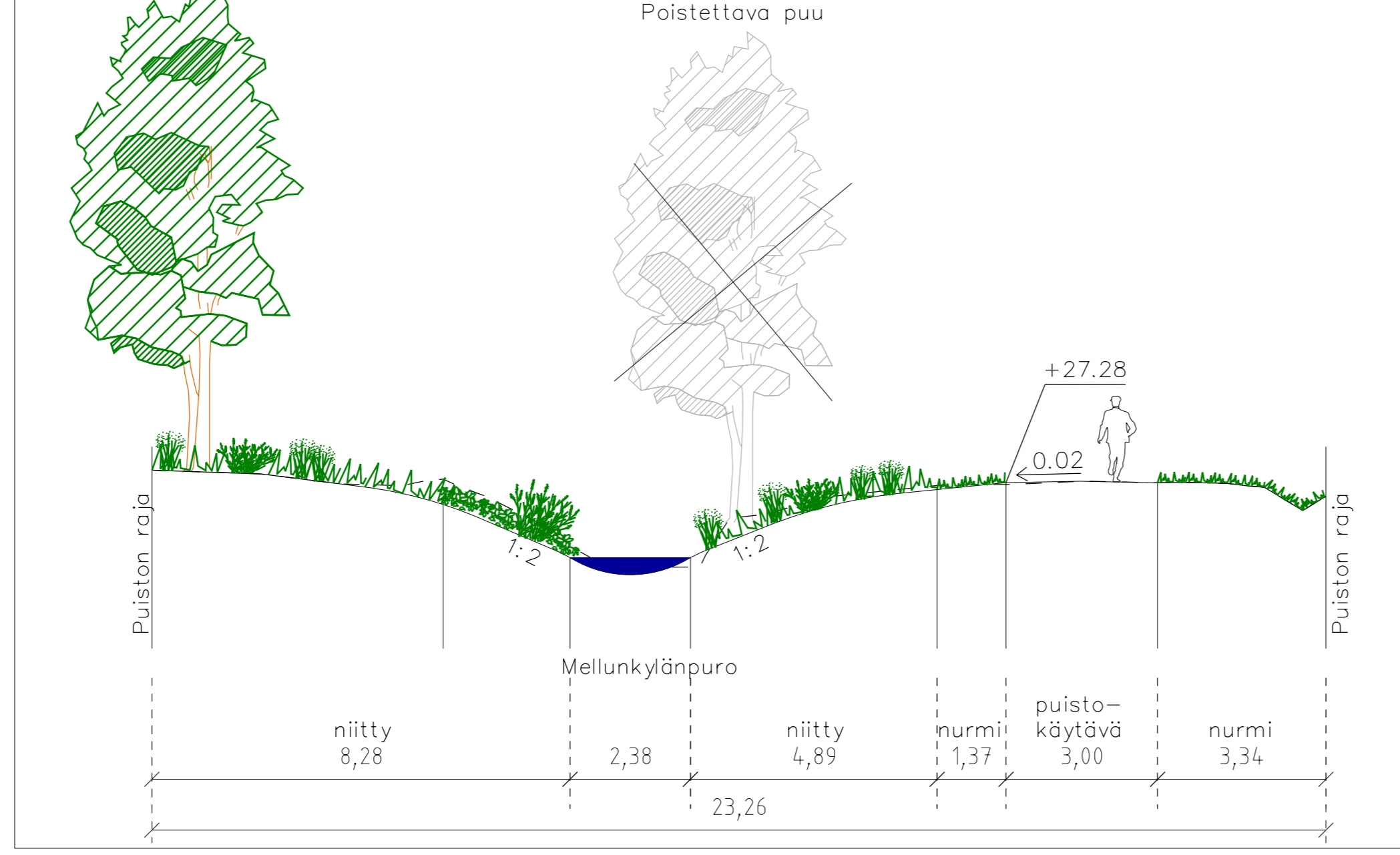
VESALANTIE
POIKKILEIKKAUS C-C
1:100



PUISTOKAISTALE
POIKKILEIKKAUS E-E
1:100



PUISTOKAISTALE
POIKKILEIKKAUS F-F
1:100



Helsinki		Kaupunkiympäristön toimiala		www.hel.fi	
KAUPUNSI, OSA-ALUE		32354/3		sähköposti etunimi.sukunimi@hel.fi	
47. Mellunkylä, Vesala					
VESALANTIE					
väliä Köyliönputki - Koskenhaantie, Vesalantien puistokaista					
Katu- ja puistosuunnitelmien koostepiirustus					
1:500	KORVAUS	32354/3	HYV.	10.2.2026	R. Pulkonen
1:100	KORVAUS	ETRS-GK25	HYV.	10.2.2026	I. Rantala
	ASUNAKAUPUN	N2000	HYV.	10.2.2026	P. Rantala
	LIKENNÄS.		HYV.	10.2.2026	A. Leisti
			TARK.	10.2.2026	J. Heikkinen, Y. Ala-Heikkilä
			LAAT.	10.2.2026	J. Vira, K. Orrainen

