



PÄÄTÖS LUO 37

Helsinki 2.3.1993

DNO 18194 361 92 127



UUDENMAAN LÄÄNINHALLITUS  
LÄNSSTYRELSEN I NYLANDS LÄN



ASIA Hakemus luonnonsuojelualan rauhoittamiseksi

HAKIJA Helsingin kaupunki

HAKEMUS 11.11.1992

#### Luonnonsuojelualan sijainti

Kunta: Helsinki

Kylä: Vuosaari

Tiloilla: Dronningholmsnäset Rno 1:63

Dronningholm Rno 1:153

ja Rno 876:4

#### Luonnonsuojelualan kuvaus

Rauhoitettavaksi haettu Kallahden (Kallvikin) rantaniitty sijaitsee Vuosaarella Kallahden niemen eteläosassa. Rantaniitty on syntynyt maankohoamisen yhteydessä saarien välisen salmen muuttuessa maaksi. Maankohoamisen aiheuttama muutos jatkuu edelleen.

Rannikon ulkovyöhykkeeseen kuuluvalla alueella on useita eri niittytyyppejä, metsäsaareke sekä rantametsää. Niityillä on runsaasti siirtolohkareita. Alueen kasvillisuus on paikoin matalaa, lyhytkortista niittykasvillisuutta, paikoin korkeaa ruokokasvillisuutta.

Rauhoittamisen tarkoituksena on valtakunnallisen harjensuojeluohjelman alueella sijaitsevan arvokkaan niittyalueen suojeleminen.

Itä- ja länsiosassa rauhoitettavan alueen rajausta seuraa keskivedenkorkeuden mukaista vesirajaa.

---

#### JAKELU

Päätös Helsingin kaupunki saantitodistuksella

Tiedoksi Ympäristöministeriö, luonnonsuojelutoimisto  
Helsingin poliisilaitos  
Uudenmaan liitto  
Helsingin kaupunki, ympäristökeskus  
Helsingin kaupunki, metsätoimisto  
Metsähallitus, Etelärannikon puistoalue  
Uudenmaan kartasto- ja tietopalvelutoimisto

#### Leimaverotta

Alueen pinta-ala on 5,5 hehtaaria.

Korvaus

Hakija ei ole ilmoittanut vaativansa luonnonsuojelulain 11 a §:n mukaista korvausta rauhoituksen aiheuttamista taloudellisista menetyksistä.

LAUSUNNONANTAJA

Uudenman kartasto- ja tietopalvelutoimisto 4.1.1993 ja 4.2.1993

LÄÄNINHALLITUKSEN RATKAISU JA PERUSTELUT

Lääninhallitus määrää oheiseen liitekarttaan punaisella rajatun Kallahden rantaniityn rauhoitetuksi luonnonsuojelualueeksi.

Rauhoitusmääräykset

1. Alueella on kielletty:
  - ojien kaivaminen, vesien perkaaminen ja patoaminen sekä kaikenlainen muu maa- ja kallioperän vahingoittaminen, muuttaminen ja sen ainesten ottaminen
  - metsänhakkuu
  - kasvien ja kasvinosien ottaminen ja vahingoittaminen sekä eläin- ja kasvinäytteiden kerääminen ilman maanomistajan (Helsingin kaupungin kiinteistövirasto) lupaa
  - metsästys sekä kaikenlainen muu eläinten häiritseminen ja pesien vahingoittaminen
  - liikkuminen osoitettujen polkujen ulkopuolella sulan maan aikana, myös uimaan meneminen ja alueelle rantautuminen
  - rakennusten rakentaminen
  - muiden kuin luonnonsuojelualueen virkistys-, opetus- tai tutkimustarpeita palvelevien teiden, laitteiden ja rakennelmien rakentaminen
  - moottoriajoneuvoilla liikkuminen maastossa lukuunottamatta alueen hoidon kannalta välttämätöntä liikkumista maan ollessa riittävässä roudassa
  - polkupyörällä liikkuminen maastossa
  - tulenteke, telttailu ja muu leirielämä

- roskaaminen
  - koirien kuljettaminen kytkemättömänä
  - suunnistus- ym. maastokilpailut ja harjoitukset
  - samoin kaikenlainen muu toiminta, joka saattaa muuttaa alueen maisemakuvaa tai vaikuttaa epäedullisesti kasvillisuuden ja eläimistön säilymiseen.
2. Edellä olevien säännösten estämättä on alueella sallittua:
- alueen opastusta palvelevien rakenteiden rakentaminen ja huolto
  - olemassaolevan sähkölinjan edellyttämät, linjan nykyisen luonteen mukaiset huolto- ja korjaustyöt ilman kemiallista vesaikontorjuntaa
  - karttaan merkityn, niityn halki pengerretyn tien käyttö ja kunnossapito
  - maisemaan sopeutuvan ohituspaikan rakentaminen pengertielle sen itäpuolelle ympäristökeskuksen hyväksymän suunnitelman mukaan, mikäli alueen tuleva käyttö sitä välttämättä edellyttää
  - maanomistaja voi myöntää liikkumislupia merkittyjen polkujen ulkopuolelle tutkimus- ja opetus-tarkoituksiin.

3. Aluetta ja sen metsää saadaan hoitaa ja käyttää lääninhallituksen vahvistaman hoito- ja käyttösuunnitelman mukaisesti.

Suunnitelman tavoitteena on kasvillisuuden luonnontilaisen kehityksen turvaaminen sekä alueen ulkoilutoimintojen kanavoiminen siten, että alueen luonnolle aiheutetaan mahdollisimman vähän haittaa.

4. Edellä olevista määräyksistä saadaan lääninhallituksen luvalla poiketa, sikäli kun poikkeaminen on luonnonsuojelualueen kannalta perusteltua.

Hakija velvoitetaan merkitsemään rauhoitus maastoon lääninhallituksen hyväksymällä tavalla.

Sovelletut oikeusohjeet

Luonnonsuojelulaki 9, 11 ja 17 §

**KUULUTTAMINEN** Lääninhallitus kuuluttaa tästä päätöksestä kunnan ilmoitustaululla.

**MUUTOKSENHAKU** Tähän päätökseen saa hakea muutosta valittamalla korkeimpaan hallinto-oikeuteen.

Valitusosoitus on liitteenä.

Vs toimistopäällikkö Jorma Jantunen



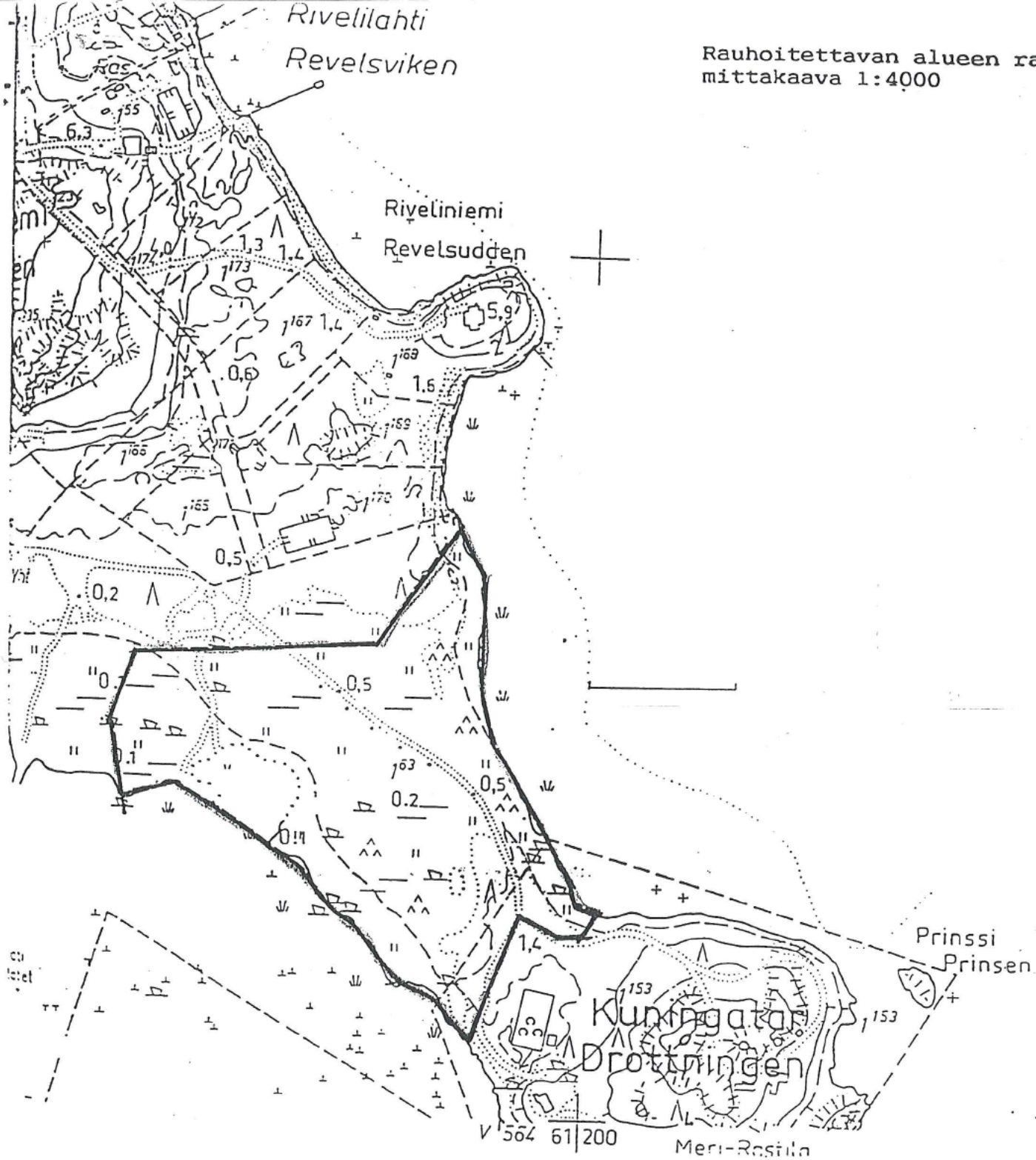
Vs tarkastaja Kirsi Hellas

**LIITTEET** kartta  
valitusosoitus

teko/päätös Kallahti



Rauhoitettavan alueen rajaus  
mittakaava 1:4000



Liittyy Uudenmaan lääninhallituksen  
päätökseen LUO 37 / 21.3.1993

Vs tarkastaja Kirsi Hellas

peruskarttalehti 2034 09 B

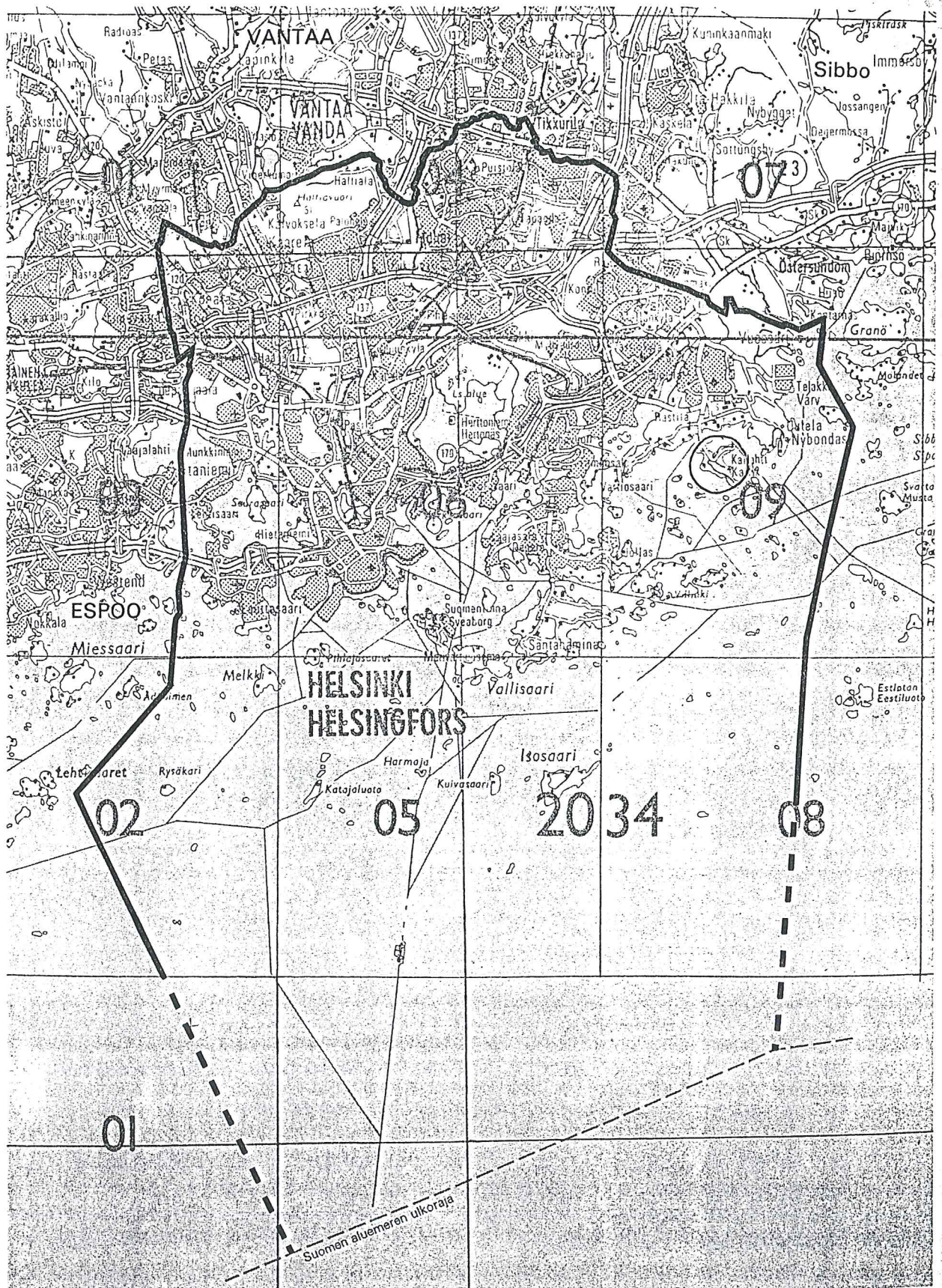
leimaverotta



# HELSINKI UN HELSINGFORS.

maa	sisäv.	yht.	meri	yht.	
184,48	0,85	185,33	405,78	591,11 km <sup>2</sup>	

Mittak. ~ 1:179 000



2043