

UUDENMAAN LÄÄNINHALLITUS
PL 110 00521 HELSINKI
Ratapihantie 9, puh 90-17351

PÄÄTÖS YMT 631

Helsinki 5.6.1990

Dno 09123 361 89 127

ASIA Hakemus luonnonsuojelualan laajentamiseksi ja
rauhoitussääntöjen muuttamiseksi

HAKIJA Helsingin kaupunki

HAKEMUS 16.6.1989

Laajennusosan sijainti

Kunta: Helsinki
Kylä: Vuosaari
Tiloilla: Svalbo 1 RNo 4:9
Svalbo 2 RNo 2:9
Postlars RNo 2:161
Leppäniemi RNo 4:106
Skata RNo 4:107

Kuvaus

Kallahdenharjun luonnonsuojeluala on rauhoitettu lääninhallituksen päätöksellä no 157/1973. Hakemuksen tarkoituksena on liittää luonnonsuojelualaeseen siihen maisemallisesti ja kasvillisuutensa puolesta kiinteästi kuuluva osa.

Luonnonsuojelualaeseen liitettäväksi haettu osa rajoittuu itä- ja länsisuunnassa mereen. Pääasiallinen puulaji on mänty, pohjoisosa on mustikka- ja eteläosa kanerva- ja puolukkatyyppin metsää. Männikkö on suojaisemmista olosuhteista johtuen kookkaampaa kuin vanhalla luonnonsuojelualaella.

Kallahdenharju on kulutusarka, koska sen maaperä on hiekkaa ja alue on siksi hyvin helppokulkuinen. Luonnonsuojelualan laajennuksen tarkoituksena on turvata alue suuremmalta kulutukselta kanavoimalla alueella kulkeminen vain osoitetuille reiteille.

Kallahdenniemi kuuluu valtakunnalliseen harjunsuojeluhjelmaan. Luonnonsuojelualaeseen liitettäväksi esitetyn alueen pinta-ala on 2 ha.

JAKELU

Päätös Helsingin kaupunki

TIEDOKSI Ympäristöministeriö
Uudenmaan läänin maanmittauskonttori
Helsingin seutukaavaliitto
Helsingin poliisilaitos

Leimaverotta

Korvaus

Hakija ei ole ilmoittanut vaativansa luonnonsuojelulain 11 a §:n mukaista taloudellisten menetysten korvaamista.

LAUSUNNONANTAJAT

Ympäristöministeriö 12.10.1989

Uudenmaan läänin maanmittauskonttori 9.11.1989

LÄÄNINHALLITUKSEN RATKAISU JA PERUSTELUT

Lääninhallitus muuttaa Kallahdenharjun luonnonsuojelualueen rajoja hakemuksen mukaisesti liitekartasta ilmenevällä tavalla. Uusi rajaus on merkitty punella liitekarttaan. Oheiset rauhoitusmääräykset ovat voimassa koko Kallahdenharjun luonnonsuojelualueella.

Rauhoitusmääräykset

1. Alueella on kielletty:

- ojien kaivaminen, vesien perkaaminen ja patoaminen sekä kaikenlainen muu maa- ja kallioperän vahingoittaminen, muuttaminen ja sen aineiden otto
- metsästys sekä kaikenlainen eläinten häiritseminen ja pesien vahingoittaminen
- liikkuminen osoitettujen polkujen ja teiden ulkopuolella alueella sijaitsevan rakennuksen piha-alueita lukuun ottamatta
- tulenteke, telttailu ja muu leirielämä
- roskaaminen
- koirien kuljettaminen kytkemättä
- kaikenlainen eläin- ja kasvinäytteiden keruu ilman lääninhallituksen lupaa
- muiden kuin virkistyskäyttöä ja luonnonsuojelualueen opetus- ja tutkimustarpeita palvelevien teiden ja laitteiden rakentaminen
- kaikenlainen muu toiminta, joka saattaa muuttaa maisemakuvaa tai vaikuttaa epäedullisesti kasviston ja eläimistön säilymiseen alueella

2. Alueella on sallittu edelläolevien säännösten estämättä:

- alueen opetusta palvelevien rakenteiden rakentaminen ja huolto
- alueen rakennusten huolto ja ylläpito sekä käyttäminen siten, että siitä ei aiheudu haittaa luonnonsuojelualueelle
- aluetta saadaan hoitaa ja käyttää lääninhallituksen vahvistaman käyttö- ja hoitosuunnitelman mukaisesti; suunnitelmassa esitetään puuston hoito, ulkoilureittien, opasterakenteiden rakentaminen, käytön kanavoiminen sekä toimenpiteet arvokkaiden luonnonkohteiden säilyttämiseksi

3. Edellä olevista määräyksistä saadaan lääninhallituksen luvalla poiketa sikäli kuin se on luonnonsuojelualan hoidon ja käytön kannalta perusteltua

Hakija velvoitetaan merkitsemään rauhoitus maastoon lääninhallituksen hyväksymällä tavalla. Ohjeet annetaan erikseen.

Sovelletut oikeusohjeet

Luonnonsuojelulaki 9, 11 ja 17 §

KUULUTTAMINEN


Lääninhallitus kuuluttaa tästä päätöksestä niin kuin julkisista kuulutuksista on säädetty ja tiedonanto siitä julkaistaan virallisessa lehdessä.

MUUTOKSENHAKU


Tähän päätökseen saa hakea muutosta valittamalla korkeimpaan hallinto-oikeuteen.

Valitusosoitus on liitteenä.

Maaherra


Eva-Riitta Siitonen

Ylitarkastaja


Jorma Jantunen

LIITTEET

kartta
valitusosoitus

Liitryy Oudennaan
 tänään antamaan päätökseen N:o YMT 631
 Helsingissä,
 Kesäkuun 5 päivänä 1990.

Ylitarkastaja
 Överinspektör

Jorma Jantunen

Leima: —

HELSINGIN KAUPUNGINVALTUUSTO
 HELSINGFORS STADSFULLMÄKTIGE


KALLAHDENHARJU

SUOJELUALUEEN PERUSTAMINEN
 HELSINGIN KAUPUNGIN MAILLE

KALLVIKÄSEN

INRÄTTANDE AV SKYDDSOMRÅDE
 PÅ HELSINGFORS STADS MARKER

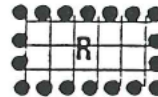
kaupungin omistamat
 alueet
 staden tillhöriga
 områden



suojeltavaksi
 ehdotettu alue
 område vilket
 föreslås skyddas

0 100 200
 m

1:4000



luonnonsuojelualue
 naturskyddsområde

