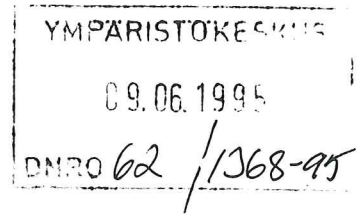


UUDENMAAN
YMPÄRISTÖKESKUS
.....
NYLANDS
MILJÖCENTRAL

Helsinki
5.6.1995

DNro
0195L0647-251



ASIA Päätös luonnonsuojelun alueen perustamisesta

HAKIJA Helsingin kaupunki

HAKEMUS 30.1.1995

Luonnonsuojelun alueen sijainti

kunta: Helsinki
kylä: Laajasalo
tilalla: Sunnankivi Rno 1:613

Luonnonsuojelun alueen kuvaus

Rauhoitettavaksi haettu alue sijaitsee Laajasalon Vartiosaassa Rahkonien länsipuolella. Alue rajoittuu pohjoisessa hopeapajurivin takana olevaan ulkoilureittiin ja idässä rantalaiturille johtavaan tiehen.

Alueella on matalaa hiekkaisaa niittyrintaa jolla on Suomen ainoa uhanalaisen rantaruttojuuren kasvupaikka.

Rauhoituksen tarkoituksena on rantaruttojuuren Suomen ainoan esiintymän suojeleminen.

Alueen pinta-ala on 0,09 hehtaaria.

JAKELU

Päätös Helsingin kaupunki saantitodistuksella

Tiedoksi Ympäristöministeriö, alueidenkäytön osasto
Helsingin kaupunki, kiinteistövirasto
Helsingin kaupunki, ympäristökeskus
Uudenmaan liitto
Helsingin poliisilaitos
Metsähallitus, etelärannikon puistoalue
Suomen ympäristökeskus, luonnonsuojeluyksikkö
Uudenmaan maanmittaustoimisto

maksutta

Korvaus

Hakija ei ole vaatinut luonnonsuojelulain 11a §:n mukaista korvausta rauhoituksen aiheuttamista taloudellisista menetyksistä.

YMPÄRISTÖKESKUKSEN RATKAISU JA PERUSTELUT

Ympäristöhallinnosta annetun lain mukaan lääninhallitusten ympäristötehtävät siirtyivät 1.3.1995 alueellisille ympäristökeskuksille.

Uudenmaan ympäristökeskus määrää liitekarttaan merkityn Vartiosaaren rantaruttojuuren kasvupaikan tilalla Sunnanvik Rno 1:613 rauhoitetuksi luonnonsuojelualueeksi.

Rauhoitusmääräykset

1. Alueella on kielletty:

- ojien kaivaminen, vesien patoaminen sekä kaikenlainen muu maa- ja kallioperän vahingoittaminen, muuttaminen ja niiden ainesten ottaminen
- kasvien ja kasvinosien ottaminen ja vahingoittaminen
- metsästys, muu eläinten häiritseminen ja pesien vahingoittaminen
- muiden kuin luonnonsuojelualueen opetus- ja tutkimustarkoituksia palvelevien rakenteiden rakentaminen
- koirien irtipitäminen
- tulenteko, telttailu ja muu leirielämä
- alueelle rantautuminen
- samoin kaikenlainen muu toiminta joka saattaa muuttaa alueen maisemakuvaa tai vaikuttaa epäedullisesti kasvillisuuden tai eläimistön säilymiseen.

2. Edellä olevien säännösten estämättä alueella on sallittua:

- rantaruttojuurikasvuston reunaan ulottuvan pitkoksin toteutettavan pistopolun rakentaminen

3. Aluetta saadaan hoitaa luonnonsuojelulain 16 c §:n tarkoittaman suojelusuunnitelman mukaisesti. Alueen käyttöön liittyvät järjestelyt voidaan tehdä Uudenmaan ympäristökeskuksen vahvistaman hoito- ja käyttösuunnitelman mukaisesti. Mikäli em. suunnitelmat joiltain osin ovat ristiriitaisia, noudatetaan suojelusuunnitelmaa.

4. Edellä olevista määräyksistä saadaan Uudenmaan ympäristökeskuksen luvalla poiketa, mikäli toimenpide on luonnonsuojelun alueen hoidon ja käytön annalta perusteltu.

Hakija velvoitetaan merkitsemään rauhoitus maastoon Uudenmaan ympäristökeskuksen hyväksymällä tavalla.

Sovelletut oikeusohjeet

Laki ympäristöhallinnosta (55/95) 11 §
Luonnonsuojelulaki 9, 11, 16 c ja 17 §

KUULUTTAMINEN


Uudenmaan ympäristökeskus kuuluttaa tästä päätöksestä kaupungin ilmoitustaululla.

MUUTOKSENHAKU

Tähän päätökseen saa hakea muutosta valittamalla korkeimpaan hallinto-oikeuteen.

Valitusosoitus on liitteenä.

Ylitarkastaja


Jorma Jantunen

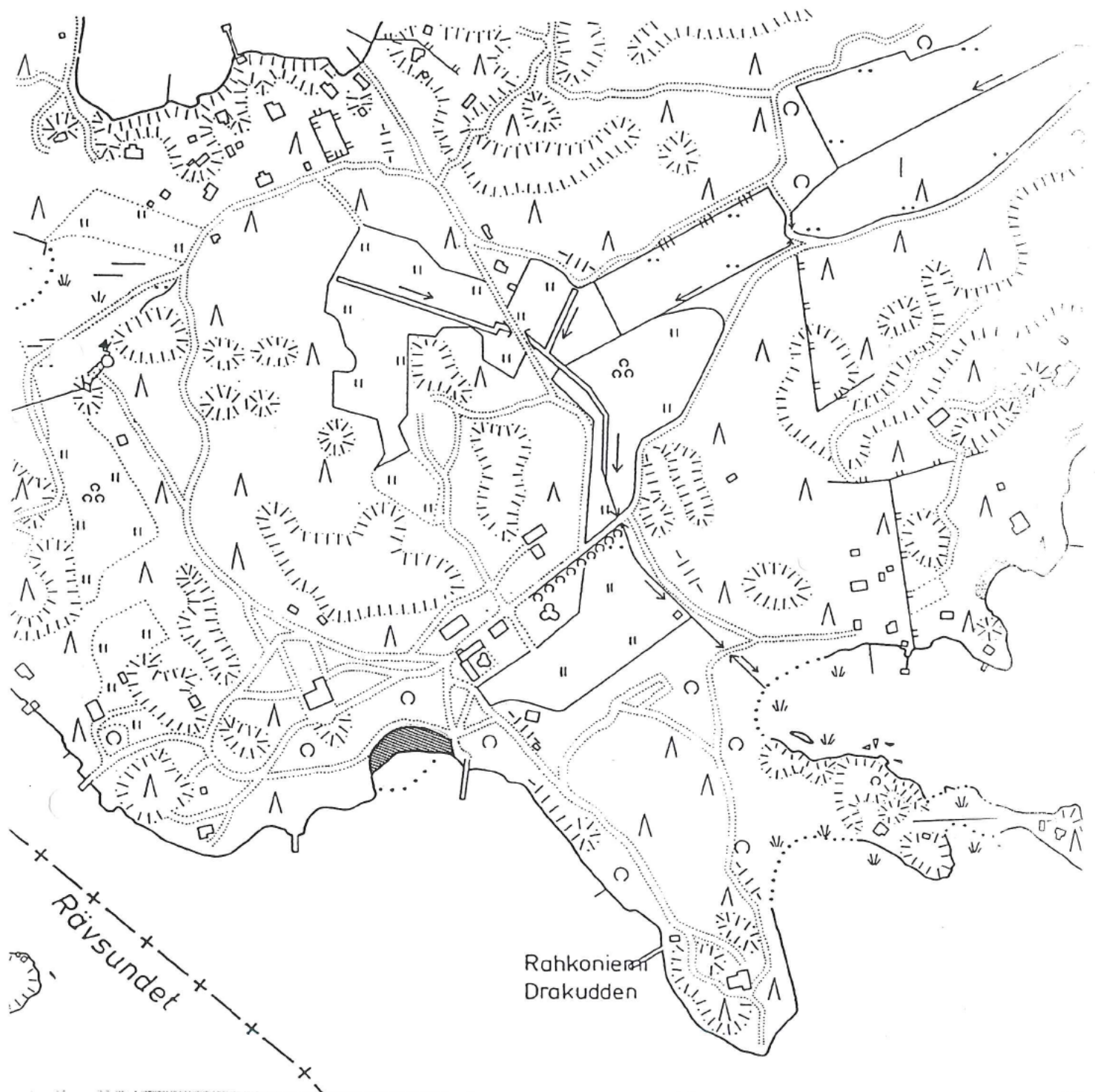
Tarkastaja


Kirsi Hellas

LIITTEET karta
valitusosoitus

VARTIOSAARI

RANTARUTTOJUUREN KASVUPAIKKA



Liittyy Uudenmaan ympäristökeskuksen päätökseen dno 019540647-207
5.6.1995

Tarkastaja  Kirsi Hellas



luonnonsuojelualue

0 50 100m



HELSINKI UN HELSINGFORS

maa	Sisält.	Vnl.	Ma.	Vnt.
184,48	0,86	185,33	408,78	1811,96

Mittas: 1:175 000

