

Jäljennös



N:o 4818
11881/F 833/52 Hel
26057/F 833/59 Hel
25211/F 833/48 Hel

Uudenmaan lääninhallituksen päätös alempana kerrotussa luonnonsuojelualueen muodostamista koskevassa asiassa. Annettu Helsingissä heinäkuun 28 päivänä 1962.

Lääninhallitukselle lokakuun 27 päivänä 1948 saapuneessa hakemuksessa ja asiaa lääninhallituksessa käsiteltäessä on Helsingin kaupunginvaltuusto anonut, että niin sanottu Vanhankaupunginlahden alue, Helsingin kaupungissa, julistettaisiin luonnonsuojelualueeksi ja sanotun alueen rajat vahvistettaisiin Helsingin kaupunginvaltuuston toukokuun 23 päivänä 1962 tekemän päätöksen nojalla Helsingin kaupungin kiinteistöviraston kaupunkimittausosaston karttapiirroksen n:o 5661/Na 4 huhtikuun 12 päivältä 1962 mukaisesti. Hakemuksen johdosta valtion luonnonsuojeluvalvoja on antanut lausuntonsa.

Lääninhallitus on tutkinut tämän asian ja harkitsee oikeaksi helmikuun 23 päivänä 1963 annetun luonnonsuojelulain 9 §:n nojalla julistaa kysymyksessäolevan oheisesta karttapiirustuksesta selviävän osan niin sanotusta Vanhankaupunginlahden alueesta, Helsingin kaupungissa, rauhoitettuksi luonnonsuojelualueeksi.

Alueella on noudatettava seuraavia sääntöjä:

Alueella on kielletty kasvien ottaminen ja vahingoittaminen, kaikenlaisten eläinten tappaminen, pyydystäminen ja hätyyttäminen, kalastus siihen luettuna, sekä pesien, munien ja mädin ottaminen ja vahingoittaminen, liikkuminen ruoikoissa sulan veden aikana; sekä

kaikenlainen muu toiminta, joka on omiaan muuttamaan alueen maisemallista luonnetta tai vaikuttamaan epäedullisesti luontaisen kasvillisuuden ja eläimistön säilymiseen.

Rauhoitus ei estä Etelä-Suomen Voimaosakeyhtiön ja kaupungin sähkölaitoksen rakentaman voimajohtolinjan ylläpitoa.

Rauhoitussäännöksistä voidaan lääninhallituksen suostumuksella poiketa sikäli kuin se on alueen luonnonsuojelun kannalta tarpeellista tai suotavaa.

Luonnonsuojelualueella tieteellisessä tai opetus-tarkoituksessa tapahtuvaan liikkumiseen voi antaa luvan valtion luonnonsuojeluvalvoja yhteistoiminnassa Helsingin kaupungin metsäosaston kanssa.

Tämä päätös kuulutetaan niinkuin kunnallisista kuulutuksista on säädetty sekä Virallisessa Lehdessä; jos joku katsoo rauhoituksen loukkaavan laillista etuaan ja oikeuttaan, haastakoon hän kuuden kuukauden kuluessa kuuluttamisesta lukien maanomistajan asianomaiseen alioikeuteen vaatiakseen rauhoituksen kumoamista.

(Val.os.30 pv.tied.saam. KHO:teen myös postitse)

M a a h e r r a Väinö Meltti

V.t.lääninsihteeri Lea Saario

Jäljennöksen oikeaksi todistaa Helsingissä, lääninhallituksessa, huhtikuun 30 päivänä 1970.

Lääninarkistonhoitaja

Helena Lavikainen

Jäljennös


11881/F833/S2 Hel

RAJASELVITYS Vanhankaupunginlahden luonnon-
suojelualueesta Helsingin kaupungissa.

Päätöksen luonnonsuojelualueen muodostamisesta on Helsingin kaupungin-
hallitus tehnyt toukokuun 27 päivänä 1948.

Rajat selviteltyt ja maastoon merkinnyt sekä rajakartan laatinut Helsingin
kaupungin kiinteistöviraston kaupunkimittaosasto v. 1962.

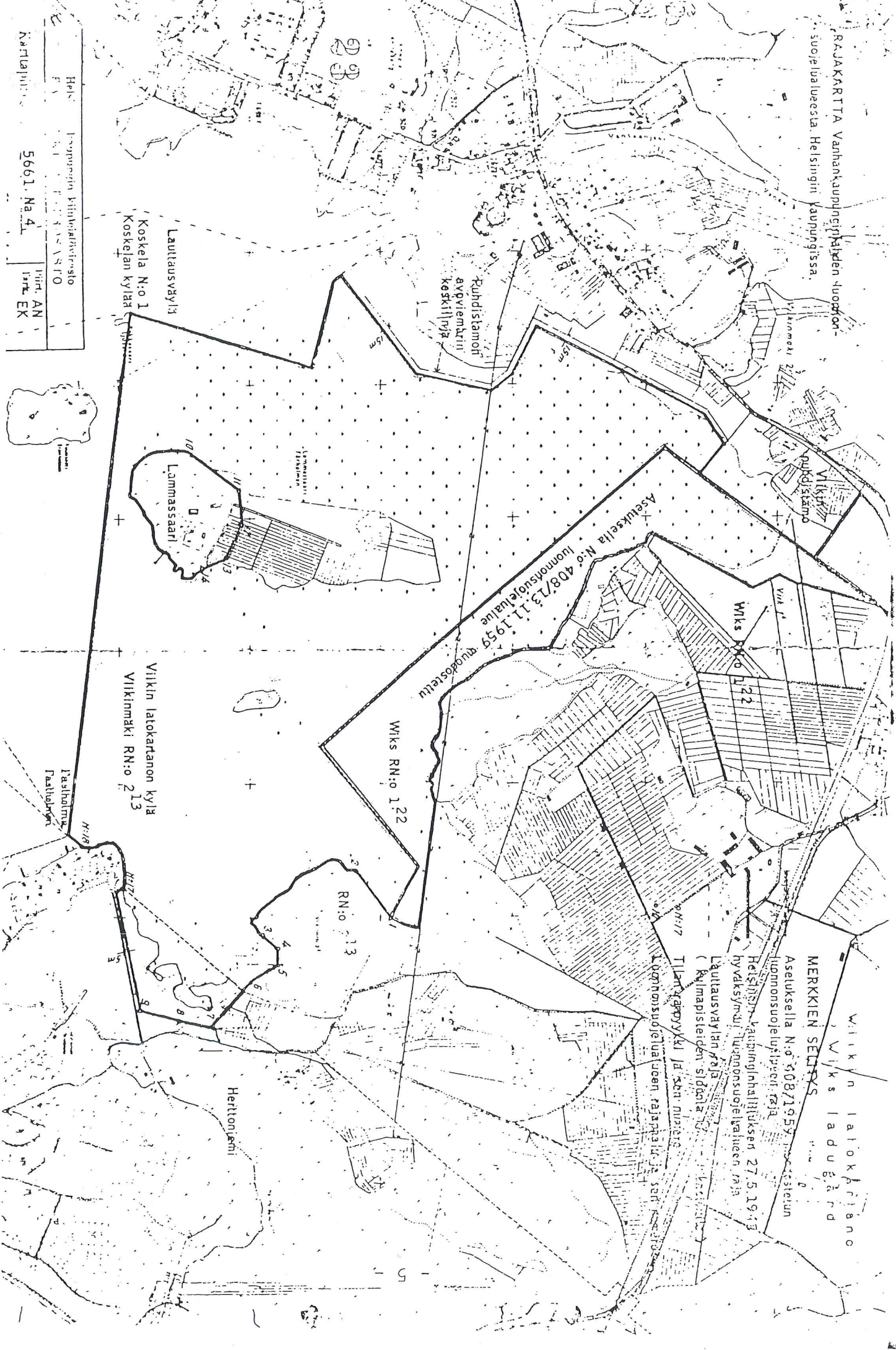
Alueen sisällä olevan Lammassaaren eteläosa, joka on kartan mukaisesti
merkitty maastoon, ei sisälly luonnonsuojelualueeseen. Kulkuyhteys saa-
reen on ainoastaan etelästä vesialuetta myöten rauhoitusalueen rajalta
saaren etelä- ja kaakkoisrannalle.



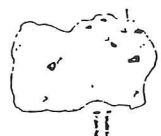
Jäljennöksen oikeaksi todistettu
Helsingissä Urtommanen laulun
hallituksessa

hakkilinen kassa 30 päivä 1970

[Redacted]
Yrjö Laakonen
Jäsenrekisteri



Halko	Luonnonsuojelualue
1	1
2	2
3	3
4	4
5	5
6	6
7	7
8	8
9	9
10	10
11	11
12	12
13	13
14	14
15	15
16	16
17	17
18	18
19	19
20	20
21	21
22	22
23	23
24	24
25	25
26	26
27	27
28	28
29	29
30	30
31	31
32	32
33	33
34	34
35	35
36	36
37	37
38	38
39	39
40	40
41	41
42	42
43	43
44	44
45	45
46	46
47	47
48	48
49	49
50	50



Asuuskella N:o 408/13, 11, 1959
 Luonnonsuojelualue
 ruokostie

Lautausväylä
 Koskela N:o 1
 Koskelan kylä

Vilkin latokartanon kylä
 Vilkinmäki RN:o 2, 13

Wiks RN:o 1, 22

RN:o 2, 13

Herttoniemi

WILKIN LATOKARTANO
 Wiks ladugård
 MERKKIEN SELitys

Asuuskella N:o 408/1959 luonnonsuojelun
 luonnonsuojeluyhteisö ja
 Helsingin kaupunginhallituksen 27.5.1959
 hyväksymä luonnonsuojelun raja
 Lautausväylän raja
 (Kulmapisteiden sidosraja)
 Tilan rajoitukset ja sidosraja
 Luonnonsuojelun rajapää ja sidosraja

Pastori
 Pastori